



Circuit n°7 - Milizac

↔ 47,7km | ⌚ 4:13h. | ▲ 143m | ▼ 130m | Difficulté difficile



Circuit n°7 - Milizac

↔ 47,7km

🕒 4:13h.

▲ 143m

▼ 130m

Difficulté

difficile



Données cartographiques: cartographie d'Outdooractive; ©OpenStreetMap (www.openstreetmap.org)

Circuit n°7 - Milizac

↔ 47,7km

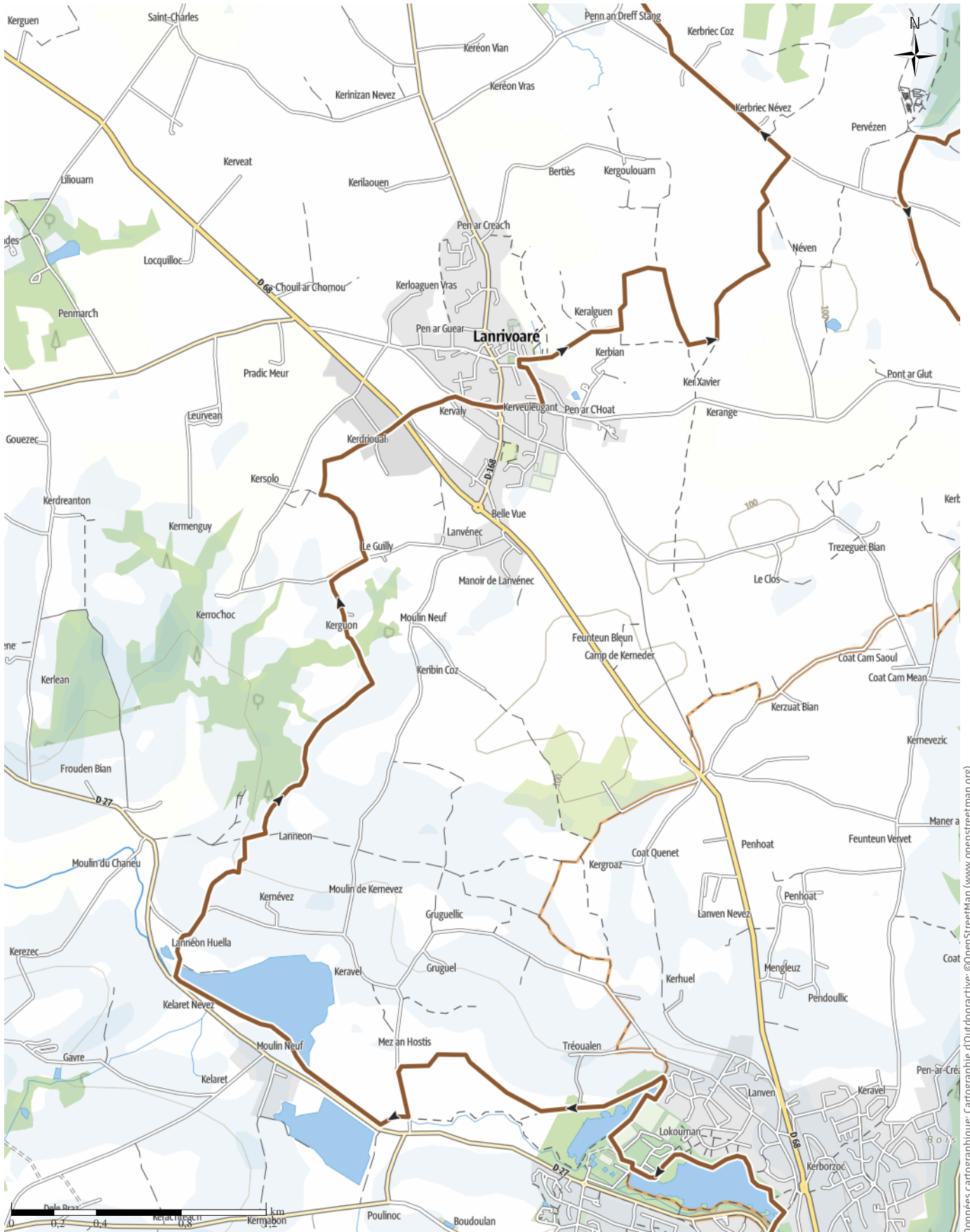
🕒 4:13h.

▲ 143m

▼ 130m

Difficulté

difficile



Données cartographiques: cartographie d'Outdooractive; ©OpenStreetMap (www.openstreetmap.org)

Circuit n°7 - Milizac

↔ 47,7km

🕒 4:13h.

▲ 143m

▼ 130m

Difficulté

difficile



Données cartographiques: Cartographie d'Outdooractive; ©OpenStreetMap (www.openstreetmap.org)

Circuit n°7 - Milizac

↔ 47,7km

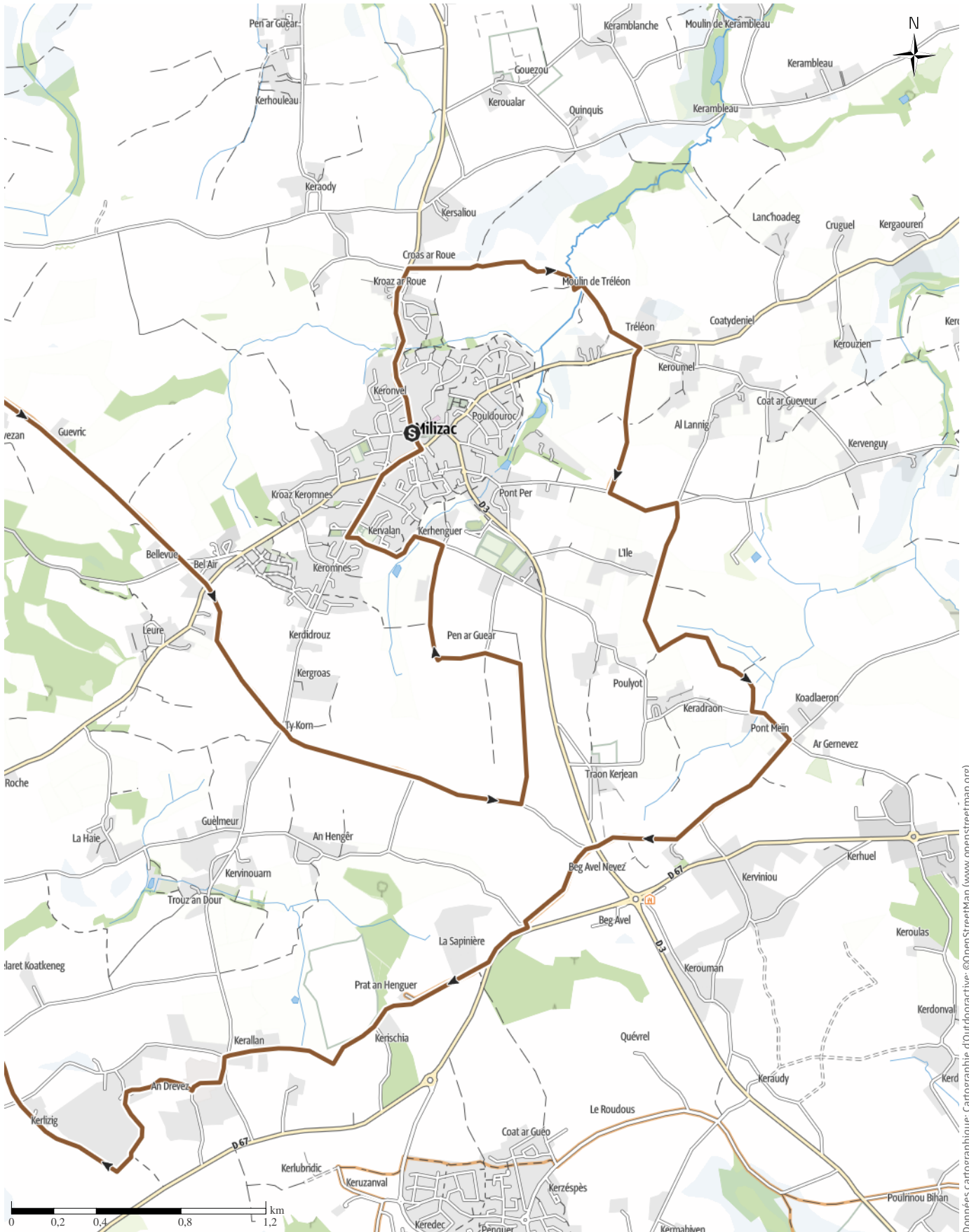
🕒 4:13h.

▲ 143m

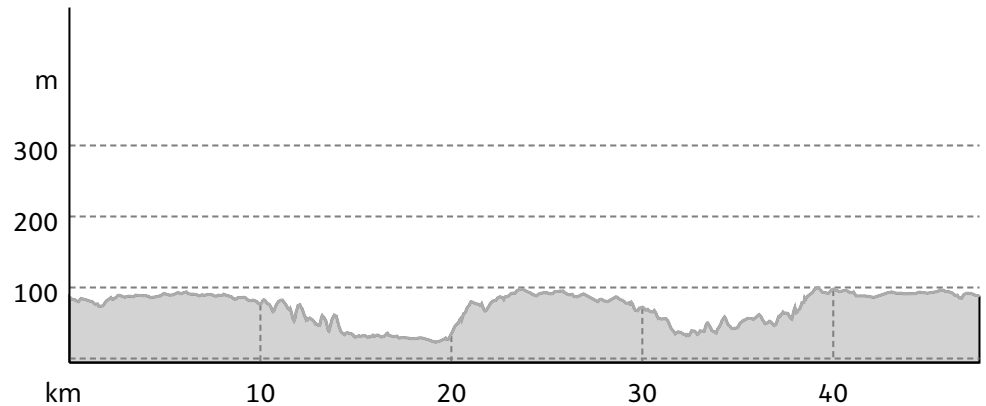
▼ 130m

Difficulté

difficile



Données cartographiques: cartographie d'Outdooractive; ©OpenStreetMap (www.openstreetmap.org)

Profil altimétrique

Activité
VTT

Distance ↔ 47,7 km

Durée ⌚ 4:13 h.

Dénivelé positif ▲ 143 m

Dénivelé négatif ▼ 130 m

Difficulté difficile

Condition physique ●●●●●●

Technicité ●●●●●●

Altitude

100 m

23 m

Meilleure période pour cette activité

 JANV. | FÉVR. | MARS
 AVR. | MAI | JUIN
 JUL. | AOÛT | SEPT.
 OCT. | NOV. | DÉC.

Évaluations
Auteurs

Expérience ●●●●●

Paysage ●●●●●

Communauté
Autres données de l'activité

Iroise Bretagne Tourisme

Mise à jour: 02.04.2020



Source

Iroise Bretagne Tourisme

Bd de la mer

29217 Plougonvelin

<http://www.pays-iroise.bzh/>

Cette boucle VTT emprunte les chemins et petites routes des communes de Milzac, Saint-Renan, Lanrivoaré et Tréouergat.

Départ du circuit : Parking de la salle des fêtes de Milzac ou Parking du camping municipal à Saint Renan. Balisage : n°6, rouge.

A découvrir au fil de votre randonnée :

-
"Saint Renan d'Antan"

vous invite à découvrir le parcours de ville de Saint Renan à travers l'histoire de lermite irlandais Ronan, de la sénéchaussée à l'époque où Brest n'était encore qu'un bourg, des foires et marchés... (renseignement Office de Tourisme). N'oubliez pas le marché hebdomadaire du samedi ! En 2004, Saint Renan a été labellisée "Plus Beaux Détours de France".

-
Les lacs de Saint Renan

à la fin des années 1950, l'Etat découvre un important gisement de minerai de fer. Quelques années plus tard, la Compagnie Minière de Saint Renan (COMIREN) démarre les extractions. Son importance a valu à Saint Renan le titre de « Capitale Européenne de l'étain » : 130 personnes en moyenne y travaillaient de jour

Circuit n°7 - Milizac

comme de nuit. Arrêt de l'exploitation en 1975.

-

A l'ermitage Saint-Hervé à Lanrivoaré (km 29), on distingue les fondations d'une chapelle et d'une fontaine en ruine.

-

La fontaine Saint Ergat à Tréouerga (km 38). Saint Ergat était un saint mendiant que lon invoquait lorsque lon souffrait de rhumatisme.

-

Au cimetière des saints à Lanrivoaré , la légende veut que des chrétiens, massacrés par les païens au 5ème siècle, aient été enterrés dans ce lieu.... Pour découvrir la suite de cette légende, rendez vous sur place. Le calvaire du cimetière a été inscrit à linventaire supplémentaire des Monuments historiques en 1930.

Activité disponible pour iPhone et Android.

Scanner le code QR et sauvegarder la randonnée hors-ligne, la partager avec des amis et bien plus encore ...

Site web

<http://www.mountnpass.com/s/CuepM>