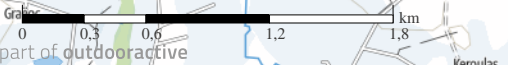
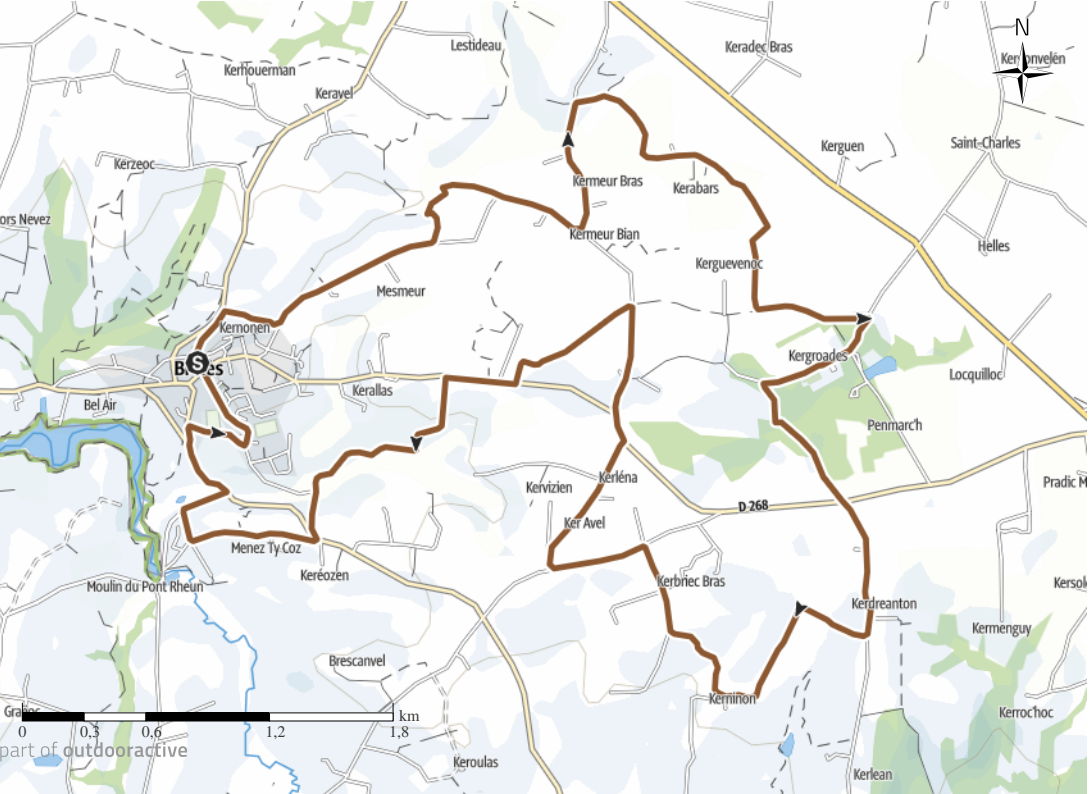




Circuit n°8 – Brêles

VTT



part of outdooractive

Distance	↔	16,5 km
Durée	🕒	1:28 h.
Dénivélé positif	▲	80 m
Dénivélé négatif	▼	79 m
Altitude		16 m / 95 m
Condition physique	●●●●●	moyen
Technicité	●●●●●	

part of outdooractive

Image de couverture: Château de Kergoadès
Photo: © Traumrune via commons.wikimedia.org
Données cartographiques: Cartographie d'Outdooractive: ©OpenStreetMap (www.openstreetmap.org)

Scanner le code QR et sauvegarder la randonnée hors-ligne, la partager avec des amis et bien plus encore ...

Site web
<http://www.mountainpass.com/s/Cueue>

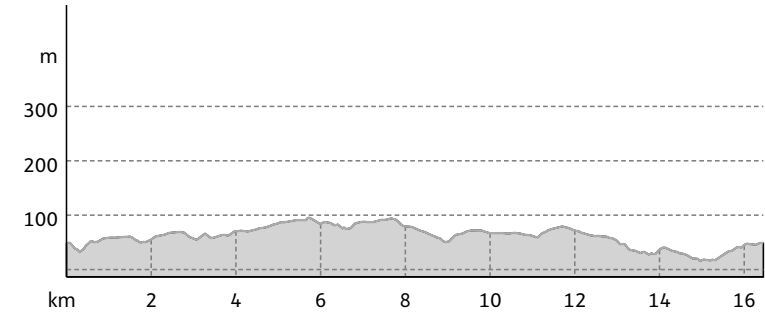
Activité disponible pour iPhone et Android.

Iroise Bretagne Tourisme

Mise à jour: 02.04.2020

Source

Profil altimétrique



Cette boucle VTT emprunte les chemins et petites routes de la commune de Brêles et passe devant le château de Kergoadès au km 6.



Château de Kergoadès
Photo: © Traumrune via commons.wikimedia.org