


Distance	↔	47,7 km
Difficulté		difficile
Durée	🕒	4:13 h.
Condition physique	●●●●●●●●	
Technicité	●●●●●●●●	
Altitude		
Dénivellé positif	▲	143 m
Dénivellé négatif	▼	130 m
		100 m
		23 m

Activité



Circuit n°7 - Milzicac

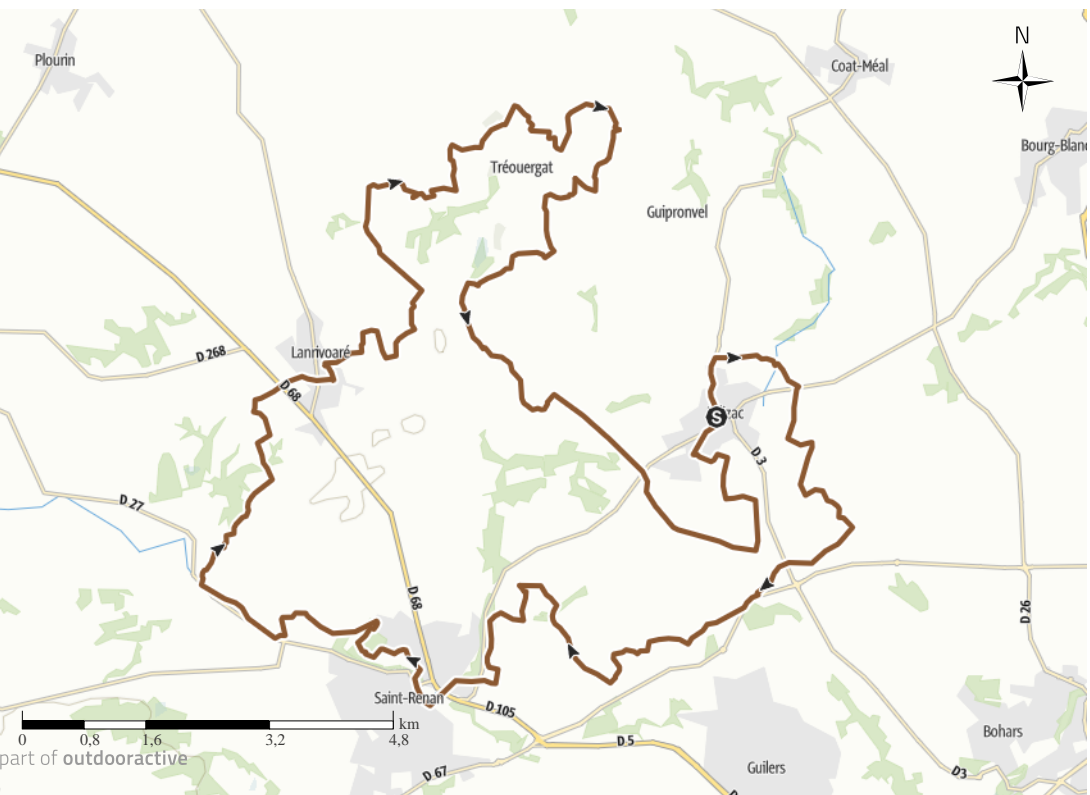


Image de couverture: Fontaine Saint Ergat
 Photo: © Yfig via Wikimedia Commons
 Données cartographiques: Cartographie d'Outdooractive: ©OpenStreetMap
 (www.openstreetmap.org)

Scanner le code QR et sauvegarder la randonnée hors-ligne, la partager avec des amis et bien plus encore ...
 Site web
<http://www.mountainpass.com/s/CuePM>

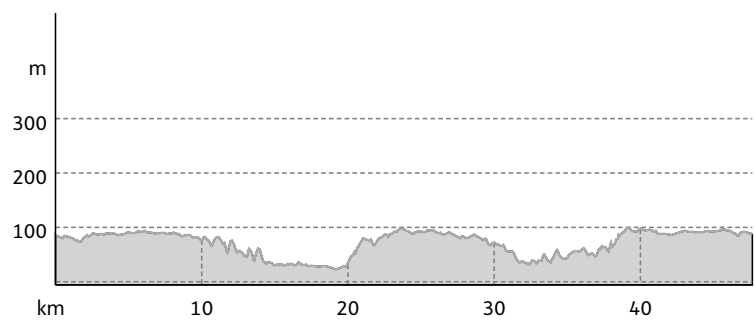


Activité disponible pour iPhone et Android.

Iroise Bretagne
 Tourisme
 Mise à jour: 02.04.2020
 Source Iroise Bretagne Tourisme



Profil altimétrique



Cette boucle VTT emprunte les chemins et petites routes des communes de Milzicac, Saint-Renan, Lanrivoaré et Tréouergat.



Fontaine Saint Ergat
 Photo: © Yfig via Wikimedia Commons

Saint Renan
 Photo: © Potier Jean-Louis via Flickr





1



2



3



4