



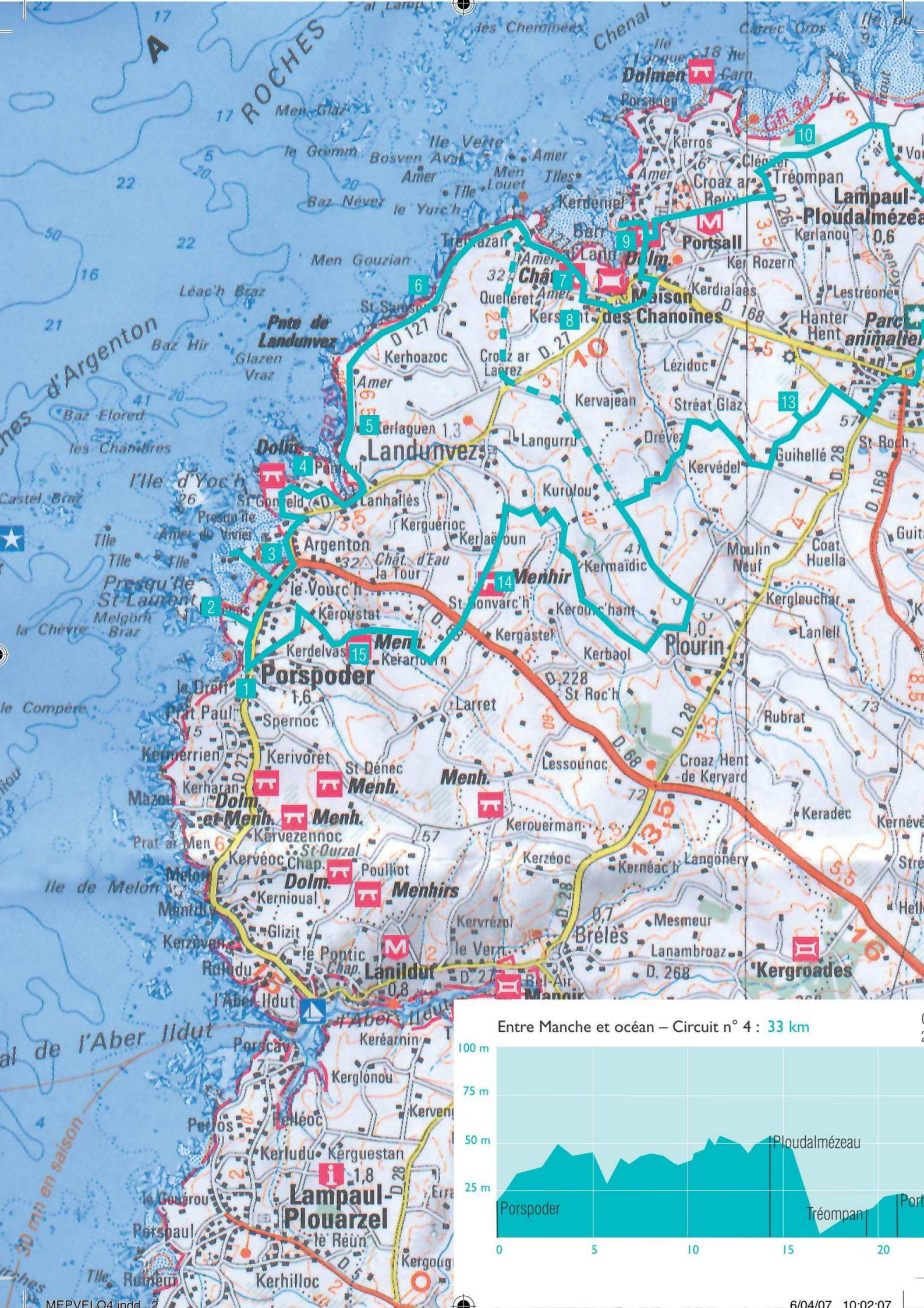
Entre Manche et océan

CIRCUIT VÉLO N° 4



Pays d'Iroise
Plein ouest, plus intense







Carte n° 13 Brest-Quimper. © IGN- Paris 2003. Autorisation n° 41.0723

Échelle : 1/70 000



Entre Manche et océan

CIRCUIT VÉLO N° 4

Balises du circuit :



4 Chapelle Saint-Gonvel (Landunvez)

La chapelle aurait été construite au ^{xvi}^e siècle, à l'emplacement de l'ermitage de Saint Gonvel qui était invoqué pour la guérison des maladies infantiles. La croix à deux degrés, qui jouxte la chapelle, date du Moyen Âge. Non loin de là, le dolmen de Saint-Gonvel est édifié sur une butte.

5 La route touristique

Cette côte sauvage où l'on ressent la vraie force de la nature est un spectacle vivant et authentique, à apprécier sous tous les temps.



Chapelle Saint Samson

6 La chapelle Saint-Samson

Son fondateur, Saint Samson, né au Pays de Galle, fut l'un des évêques les plus célèbres de Bretagne.

De l'enclos, il ne reste plus que la croix et la fontaine, le cimetière ayant disparu. L'eau de la fontaine est réputée pour favoriser la marche des jeunes enfants.

7 Le château de Trémazan (Landunvez)

Situé dans un site mystérieux et légendaire, les ruines de l'ancienne forteresse se dressent majestueusement face à la mer. Héritage du ^{xiv}^e siècle, il constitue un « témoignage rare sur l'architecture militaire et seigneuriale en Bretagne. »



Le donjon du château de Trémazan.

Longueur : 33 km


Durée : 2 heures

Il est possible d'effectuer le circuit en deux fois (liaison en pointillé).

En chemin, prenez le temps de mettre pied à terre pour lire les panneaux d'interprétation du patrimoine.

1 Départ de Porspoder, place en face de l'église

Le centre se distingue par les anciennes maisons des riches capitaines marchands construites aux ^{xvii}^e et ^{xviii}^e siècles.



Lave émaillée sur site.

2 Presqu'île Saint-Laurent (Porspoder)

La presqu'île possède un four à soude qui servait autrefois au brûlage du goémon.

Les « pains de soude » résultant de cette combustion étaient ensuite acheminés vers les usines d'iode.

3 Port d'Argenton (Landunvez)

Il est le refuge d'une importante flotille de pêcheurs et de plaisanciers. Face au port, l'île d'Yoch, réserve naturelle, émerge du haut de ses 25 mètres. Plus au large, à 2 km en mer, le phare du Four est situé à l'entrée Nord du chenal du même nom. Il mesure 28 mètres et est muni d'une corne de brume.

Entre Manche et océan

CIRCUIT VÉLO N° 4

En chemin, prenez le temps de mettre pied à terre pour lire les panneaux d'interprétation du patrimoine.

8 Chapelle de Kersaint (Landunvez)

L'ancienne chapelle de Notre-Dame de Kersaint, construite en 1425 par la famille du Chastel, propriétaire du château de Trémazan, possède quelques particularités : deux foyers intérieurs destinés jadis à réchauffer les pèlerins, le passage des kakous (les lépreux) et à côté, un mur à niches destinées à recevoir les crânes. Les vitraux plus modernes du début du siècle retracent la vie de Saint Tanguy et de sa sœur Haude.

9 Portsall (Ploudalmézeau)

Ce port a été rendu célèbre par la catastrophe de l'Amoco Cadiz. Le pétrolier y fit naufrage le 17 mars 1978, déversant plus de 220 000 tonnes de pétrole. 300 kilomètres de côte furent souillés.

L'espace muséographique, l'*Ancre an Eor*, retrace ce triste épisode des côtes bretonnes.


10 Les dunes

D'une farouche beauté, elles forment une barrière naturelle protégeant l'arrière-pays de la mer et du vent. Elles renferment des vestiges de civilisation lointaine, notamment l'allée couverte du Ribl.

Non loin des dunes, l'île Carn, accessible à marée basse, porte le plus grand tumulus du Léon.

11 Église Saint Paul Aurélien (Lampaul-Ploudalmézeau)

Le clocher-porche a été inscrit à l'inventaire supplémentaire des Monuments historiques en 1926. Édifié au XVII^e siècle, il a été entièrement reconstruit après avoir subi les dommages de la foudre en 1855.



12 Jardin du Moulin neuf (Ploudalmézeau)

Doté d'un parc animalier, ce jardin public est orné de parterres de fleurs magnifique.

La « rose du Pays d'Iroise » a été inaugurée officiellement à la fête des fleurs 2006.



13 Manoir de Pratmeur (Ploudalmézeau)

Propriété privée. Ce manoir du XV^e siècle a encore fort belle allure avec son corps de logis et ses murailles.

14 Menhir de Saint-Gonvarc'h (Landunvez)

Il ne mesure pas moins de 6,50 mètres.

15 Manoir de Kerenneur (Plourin)

Propriété privée. Ce manoir daterait de l'an 1400. Le portail est couronné de huit corbeaux. Conçu pour pouvoir résister à ses assaillants, on peut encore apercevoir les ruines de mâchicoulis qui surplombent l'architecture.

Retour au point d'origine :
Porpoder.



Pays d'Iroise
Plein ouest, plus intense

BP 78 29290 Saint-Renan

Tél : 02 98 84 41 15 – Fax : 02 98 32 43 37

E-mail : tourisme@ccpi.fr – Site : www.vacanceseniroise.com

Offices de tourisme et syndicats d'initiative : Lampaul-Plouarzel, tél. 02 98 84 04 74. Le Conquet, tél. 02 98 89 11 31. Plouarzel, tél. 02 98 89 69 46. Tourisme en Iroise, tél. 02 98 48 12 88. Ploudalmézeau, tél. 02 98 48 73 19. Plougouvelin, tél. 02 98 48 30 18. Saint-Renan, tél. 02 98 84 23 78.

BRETAGNE
NOUVELLE VAGUE



Finistère
Bretagne