


part of outdooractive

Circuit n°12 – Le Grand tour entre Brèlès et ...

VTT

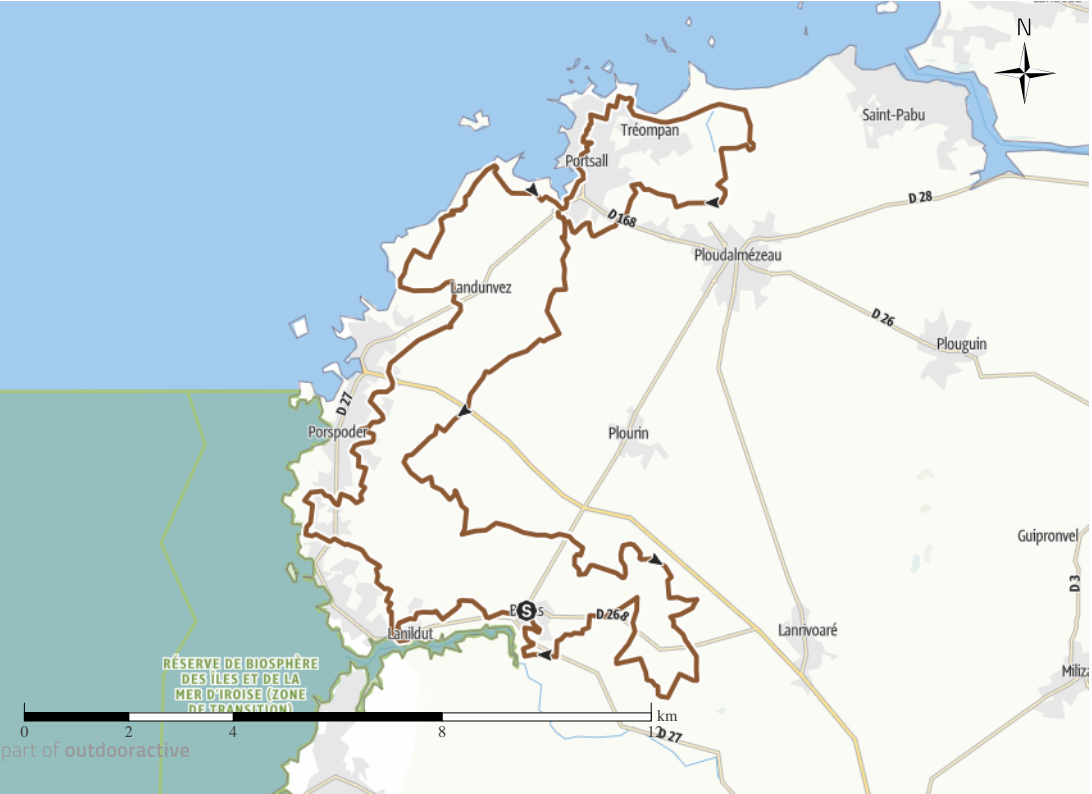


Distance	↔	65,8 km
Difficulté		difficile
Condition physique	●●●●●●●●	
Technicité	●●●●●●●●	
Altitude		186 m
Dénivelé positif	▲	187 m
Dénivelé négatif	▼	186 m
Durée	🕒	5:42 h.

Activité

4 m


95 m



Iroise Bretagne Tourisme

Mise à jour: 02.04.2020

Source Iroise Bretagne Tourisme



Scanner le code QR et sauvegarder la randonnée hors-ligne, la partager avec des amis et bien plus encore ...

Site web <http://www.mountpass.com/s/cu/sn>


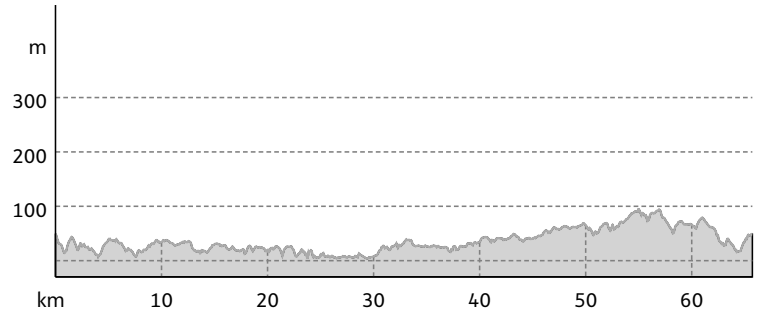


Image de couverture: Portsall
Photo: © Pir6mon via Wikimedia Commons
(www.openstreetmap.org) Données cartographiques: ©OpenStreetMap


Activité disponible pour iPhone et Android.



Profil altimétrique




Cette boucle chemine le long de l'aber Ildut, de la route touristique de Landunvez et revient par la campagne. Il vous permet de faire un grand tour entre Brèlès, Pospoder, Portsall et Ploudalmézeau.

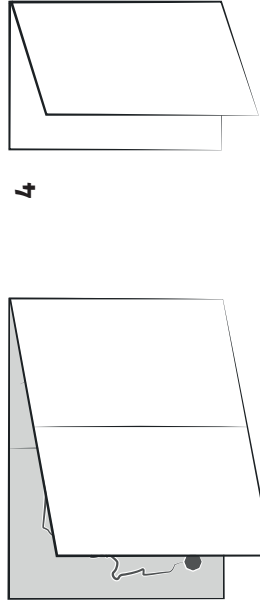





1



2



3



4