

Circuit n°6 - Saint Renan

↔ 30,2km | ⌚ 2:39h. | ▲ 147m | ▼ 148m | Difficulté difficile



Données cartographiques: cartographie d'Outdooractive; ©OpenStreetMap (www.openstreetmap.org)

Circuit n°6 - Saint Renan

↔ 30,2km

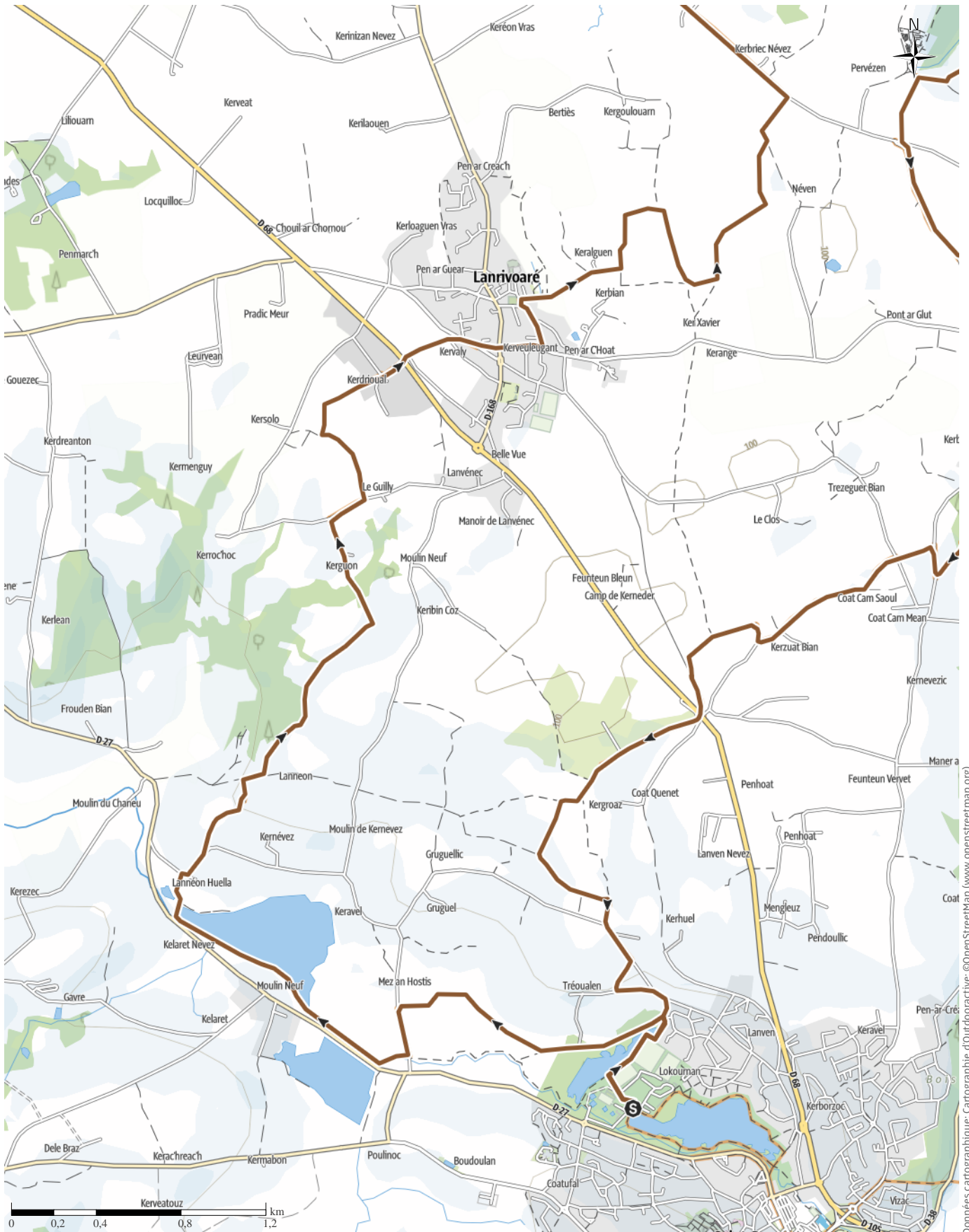
🕒 2:39h.

▲ 147m

▼ 148m

Difficulté

difficile



Données cartographiques: cartographie d'Outdooractive; ©OpenStreetMap (www.openstreetmap.org)

Circuit n°6 - Saint Renan

↔ 30,2km

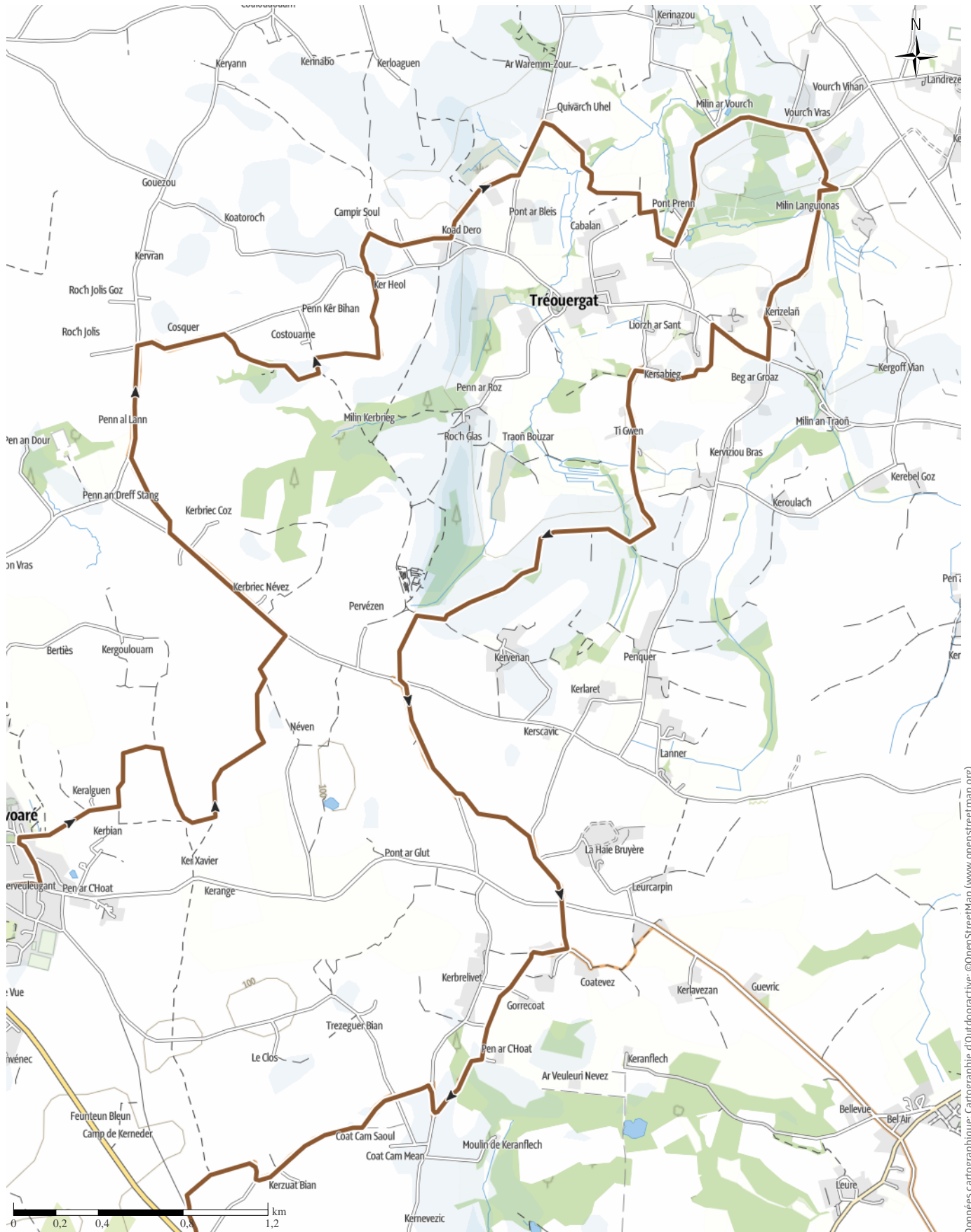
🕒 2:39h.

▲ 147m

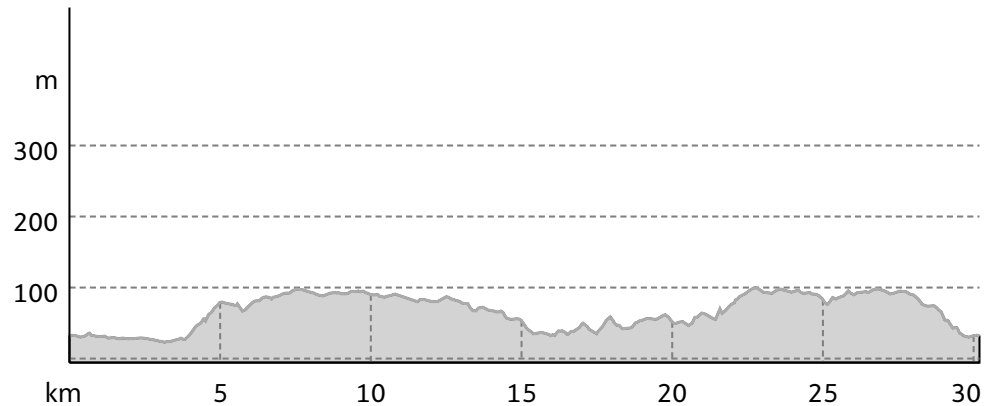
▼ 148m

Difficulté

difficile



Données cartographiques: cartographie d'Outdooractive; ©OpenStreetMap (www.openstreetmap.org)

Circuit n°6 - Saint Renan
Profil altimétrique

Activité
VTT

Distance ↔ 30,2 km

Durée ⌚ 2:39 h.

Dénivelé positif ▲ 147 m

Dénivelé négatif ▼ 148 m

 Difficulté **difficile**

Condition physique ●●●●●●

Technicité ●●●●●●

Altitude

100 m

23 m

Meilleure période pour cette activité

 JANV. | FÉVR. | MARS
 AVR. | MAI | JUIN
 JUL. | AOÛT | SEPT.
 OCT. | NOV. | DÉC.

Évaluations
Auteurs

Expérience ●●●●●●

Paysage ●●●●●●

Communauté
Autres données de l'activité

Iroise Bretagne Tourisme

Mise à jour: 02.04.2020



Source

Iroise Bretagne Tourisme

Bd de la mer

29217 Plougonvelin

<http://www.pays-iroise.bzh/>
Un parcours sportif et historique entre Saint Renan, Lanrivoaré et Tréouergat.

Départ du circuit : Parking du camping municipal à Saint Renan. Balisage : n° 5, rouge.

A découvrir au fil de votre randonnée :

- Les lacs de Saint Renan à la fin des années 1950, l'Etat découvre un important gisement de minerai d'étain. Quelques années plus tard, la Compagnie Minière de Saint Renan (COMIREN) démarre les extractions. Son importance a valu à Saint Renan le titre de « Capitale Européenne de l'étain » : 130 personnes en moyenne y travaillaient de jour comme de nuit. Arrêt de l'exploitation en 1975.
- A l'ermitage Saint-Hervé à Lanrivoaré (km 13), on distingue les fondations d'une chapelle et d'une fontaine en ruine.
- La fontaine Saint Ergat à Tréouerga (km 21). Saint Ergat était un saint mendiant que l'on invoquait lorsque l'on souffrait de rhumatisme.

Circuit n°6 - Saint Renan

-
Au cimetière des saints

à Lanrivouré , la légende veut que des chrétiens, massacrés par les païens au 5ème siècle, aient été enterrés dans ce lieu.... Pour découvrir la suite de cette légende, rendez vous sur place. Le calvaire du cimetière a été inscrit à l'inventaire supplémentaire des Monuments historiques en 1930.

Activité disponible pour iPhone et Android.



Scanner le code QR et sauvegarder la randonnée hors-ligne, la partager avec des amis et bien plus encore ...

Site web

<http://www.mountnpass.com/s/Cuepv>